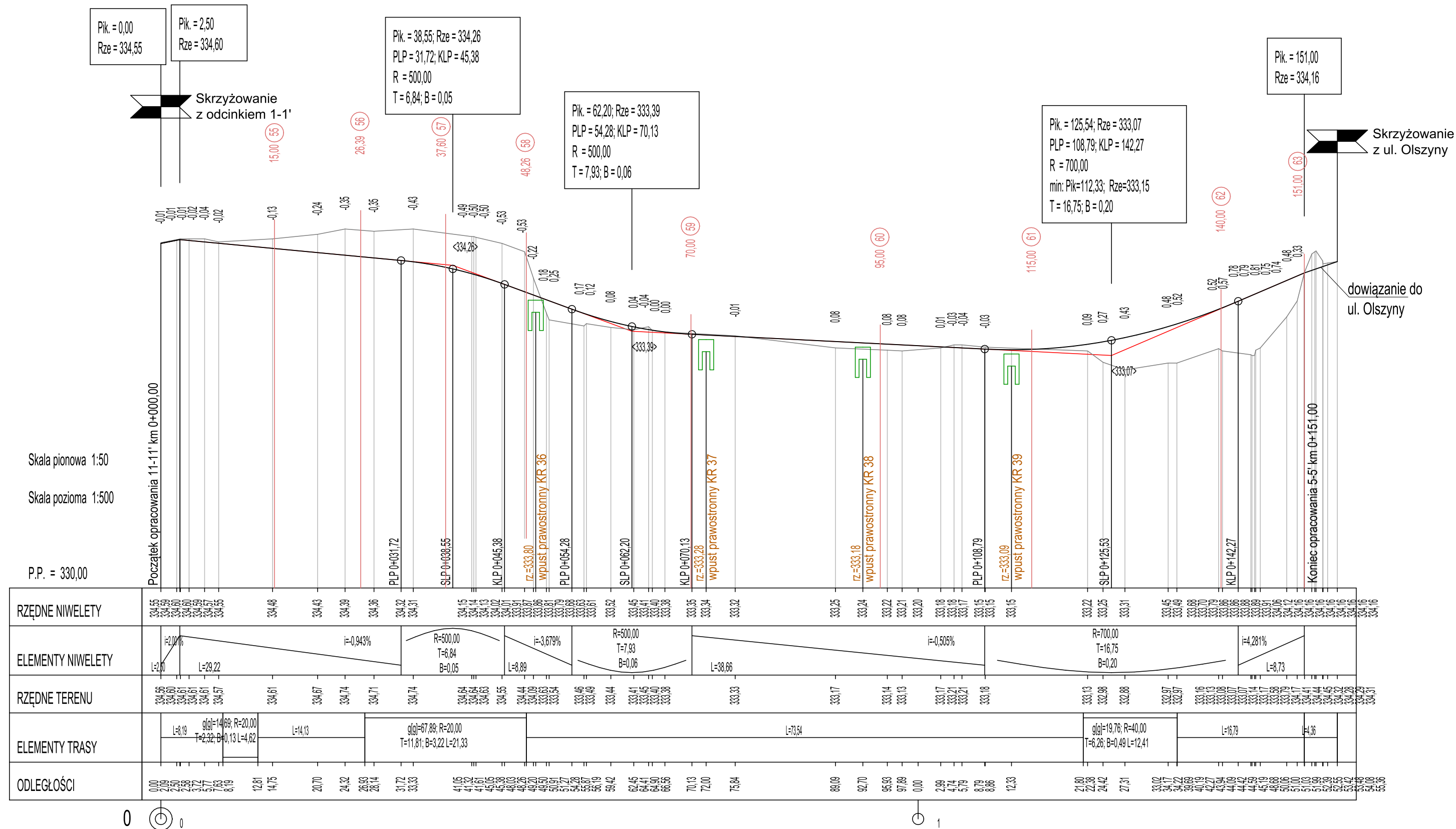






ODCINEK 8-8'



LEGENDA

-  niweleta projektowana
-  niweleta istniejąca
-  wpust deszczowy
-  lokalizacja przekroju poprzecznego

	BIURO INŻYNIERSKIE MK Spółka Jawna tel.(033) 876 28 72 M. Krawczyk, K. Strzeżyk 500 107 084 504 078 174 ul.Unii Europejskiej 10/88.1 e - mail: biuromk@onet.pl 32-006 OŚWIĘCIM		
zamawiający:			
Gmina Andrychów ul. Rynek 15, 34-120 Andrychów			
adres inwestycji:			
ul. Olszyny, ul. Daszyńskiego, ul. Pachla w Andrychowie działki inwestycyjne: 1112/7; 1112/9; 6753; 6754; 1920/183; 1920/181; 1920/182; 1920/178; 1920/180; 1920/177; 1107/15; 1107/16; 1105/23; 1105/24; 1107/12; 6592; 1104/7; 1920/175; 1920/173; 1920/171; 1920/169; 103/4; 1103/10; 1919/25; 1919/21; 1920/1; 1919/24; 1087/10; 1085/42; 1086/4; 1094/10; 1094/11; 1094/9; 1919/27; 1091/1; 1919/35; 1095/2; 183/8; 1096/3; 1919/22; 183/5; 107/6; 107/7; 1066/2; 1096/6; 1919/18; 1919/19; 1086/28; 1079/5; 1066/25; 1066/21; 1096/51; 1078/1; 1078/2; 1079/13; 1087/12; 186/5; 1919/7; 1920/94; 1107/17; 1107/18; 1107/19; 1094/12; 1096/7; 1919/17; 1055/3; 1086/20; 1086/23; 1086/27; 1079/4; 1095/4; 1099/3; 1097/4; 1086/5; 1096/8; 1094/6; 1097/3; 1103/6; 1103/9; 1103/7; 1103/8; 68/9; 1920/172; 1920/174; 1107/16; 1090/2; 1092/4; 1919/29; 1098/1; 1105/22; 1078/3; 1919/28; 1920/184; 856/11; 1093/6; 1093/7; 1920/242; 1086/22; 889/2? Jednostka ewidencyjna: Andrychów - miasto; obręb Andrychów jednostka ewidencyjna: Andrychów - miasto; obręb: Andrychów			
faza projektu:			
PROJEKT ARCHITEKTONICZNO-BUDOWLANY			
temat projektu:			
Rozbudowa układu komunikacyjnego w rejonie ulicy Olszyny w Andrychowie w zakresie: - budowy drogu wewnętrznej o długości 151m, budowy 147 miejsc postojowych, chodników, ścieżki rowerowej, opaski, pobocza, sieci kanalizacji deszczowej, sieci elektroenergetycznej; - przebudowy drogi gminnej publicznej o długości 738,76m, drogi wewnętrznych o długości 224,73m, miejsc postojowych, chodników, placów pod wiaty śmietnikowe, pobocza, sieci elektroenergetycznej, sieci telekomunikacyjnej i sieci gazowej; - remontu sieci kanalizacyjnej; - rozbudoki sieci elektroenergetycznej, sieci telekomunikacyjnej, sieci kanalizacji deszczowej i sieci gazowej; - budowy placów zabaw, siłowni terenowych i przebudowy boiska wielofunkcyjnego w ramach zadania inwestycyjnego pn.: <i>"Rozbudowa ul. Olszyny, ul. Daszyńskiego i ul. Pachla w Andrychowie"</i> .			
tytuł rysunku: PROFIL PODŁOŻNY ODC. 8-8'			
sprawdził /branda drogowa/: mgr inż. Barbara Francuz nr upr. SLK/7810/PBD/18 - specjalność drogowa		podpis:	
projektował /branda drogowa/: inż. Krzysztof Strzeżyk nr upr. SLK/1553/PWOD/07 - specjalność drogowa		podpis:	
data:	skala:	nr rysunku:	
IV 2019r	1:50/500	2.6	